




Załącznik Nr 1  
do uchwały Nr ..... III.12.2018  
Rady Gminy Przytyk z dnia 28 grudnia 2018 r.

PRZEWODNICZĄCY  
RADY GMINY PRZYTYP  
*Krzysztof Wlazło*

Oznaczenia:

-  A granica terenu objętego planem - część A
-  B granica terenu objętego planem - część B
-  granice działek ewidencyjnych

